



საკადასტრო გეგმა

საჯარო რეესტრის ეროვნული
სააგენტო

საკადასტრო კოდი: **01.72.14.032.827**

ნაკვეთის დანიშნულება:

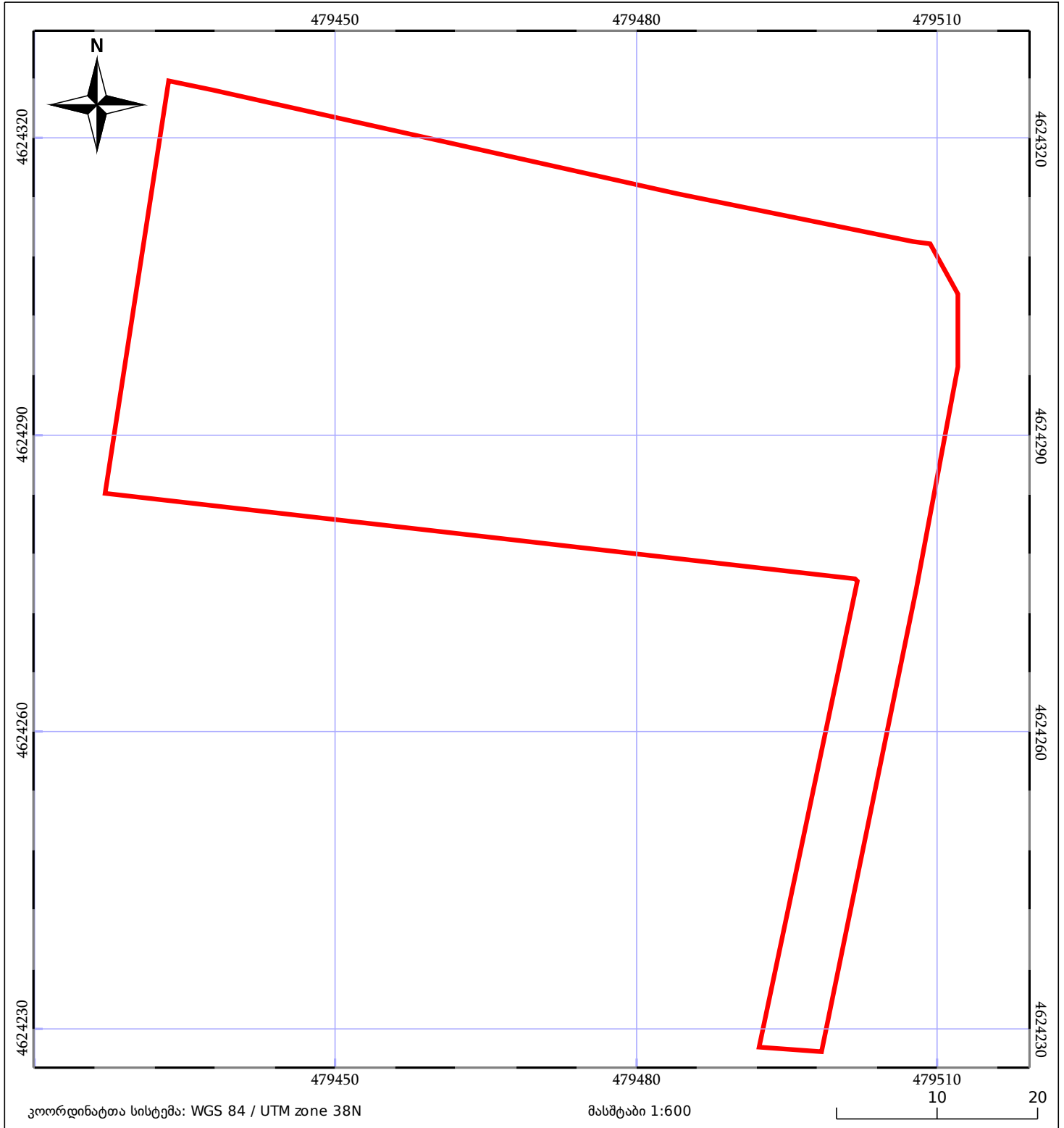
სასოფლო-სამეურნეო







განცხადების ნომერი: **882015752074**

ფართობი:

3378 კვ.მ (WGS 84 / UTM zone 38N)

მომზადების თარიღი: **05/01/2016**



| | | |
|--|--|---|
|  ნაკვეთის საკადასტრო საზღვარი |  ხაზობრივი ნაგებობა |  ტყის ფონდი |
|  შენობა/ნაგებობა |  მშენებარე ნაგებობა |  ვალდებულება |