



საკადასტრო გეგმა

საჯარო რეესტრის ეროვნული
სააგენტო

საკადასტრო კოდი: **81.04.03.589**

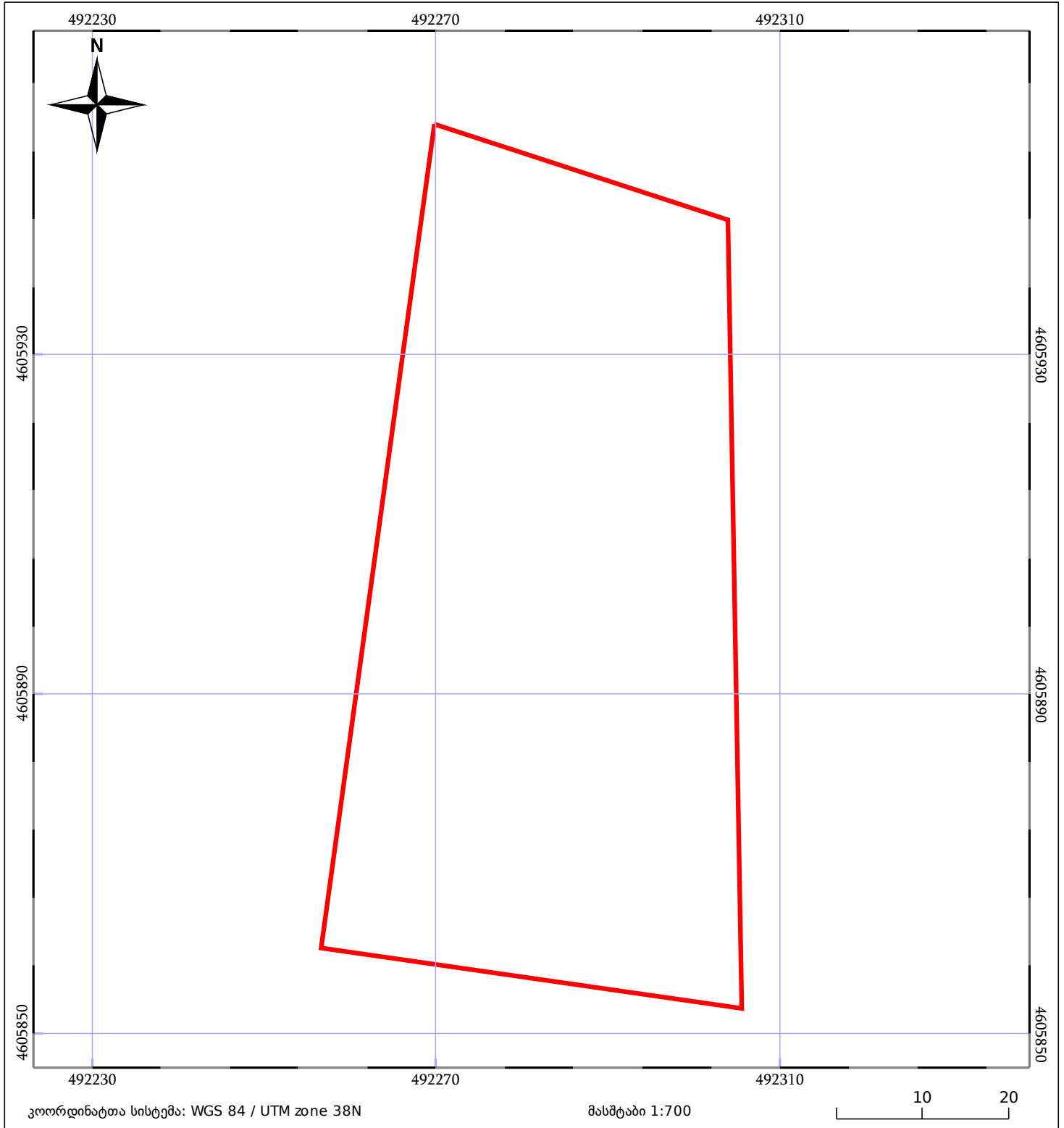
ნაკვეთის დანიშნულება:







განცხადების ნომერი: **882016078238**

ფართობი:

4000 კვ.მ (WGS 84 / UTM zone 38N)

მომზადების თარიღი: **15/02/2016**



 ნაკვეთის საკადასტრო საზღვარი	 საზღორივი ნაგებობა	 ტყის ფონდი
 შენობა/ნაგებობა	 შეენებარე ნაგებობა	 ვალდებულება