



892024764814

სიტუაციური ნახაზი


მუნიციპალიტეტი ყვარელი, ადმინისტრაციული
ერთეული ქალაქი ყვარელი, კვარტალი 59, ბლოკი
000, ნაკვეთი 265

57.06.59.000.265
ფართობი: 1003 კვ.მ.
მომზადების თარიღი:
12/08/2025 20:30:22



პირობითი აღნიშვნები:

- | | | | | | | | |
|--|-------------------|--|-----------------------|--|------------------------|--|-----------------------|
| | მონიშნული ნაკვეთი | | ტყის ფონდი | | საკომუნიკაციო ნაგებობა | | საავტომობილო გზა |
| | ნაკვეთი | | 202.* ნაკვეთი | | რკინიგზა | | მილსადენი |
| | შენობა/ნაგებობა | | 202.* შენობა/ნაგებობა | | გვირაბი | | საჰაერო-საბაგირო გზა |
| | სერვიტუტი | | | | კავშირგაბმულობის საზი | | ფუნიკულიორი |
| | | | | | დამბა | | ელექტროგადამცემი საზი |
| | | | | | არხი | | ხიდი |



ნაკვეთი-ნაკვეთთან სიტუაციური ნახაზი

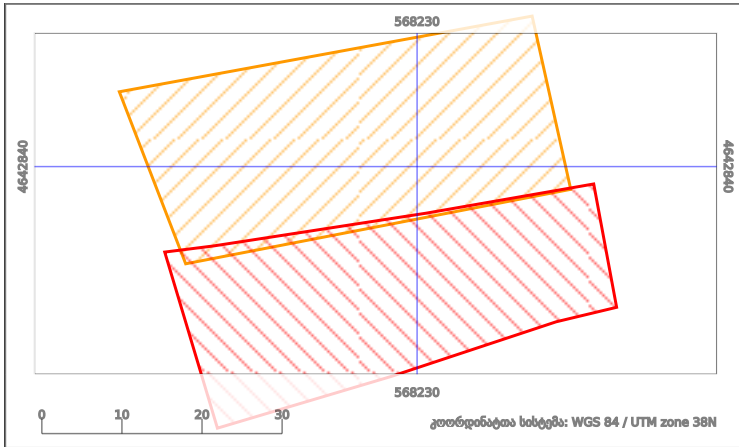
საკადასტრო კოდი(A): **57.06.59.000.263**
 რეგისტრაციის #: **882013224798**

სტატუსი: **სარეგისტრაციო ნარმოება დასრულებულია**



A-ს და B-ს სივრცეც და საზღვარიც ერთმანეთთან თანაკვეთაშია.

თანაკვეთის ფართობი: **909.72 კვ.მ. (90.74%)**



ნაკვეთი-ნაკვეთთან სიტუაციური ნახაზი

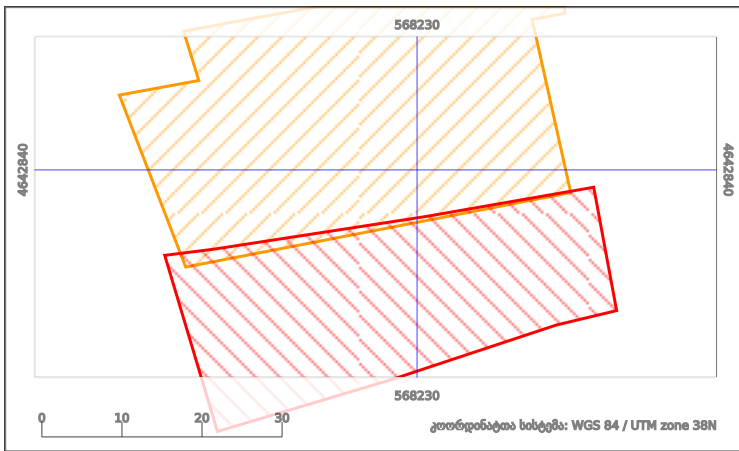
საკადასტრო კოდი(A): **57.06.59.000.005**
 რეგისტრაციის #: **882021757471**

სტატუსი: **სარეგისტრაციო ნარმოება დასრულებულია**



A-ს და B-ს სივრცეც და საზღვარიც ერთმანეთთან თანაკვეთაშია.

თანაკვეთის ფართობი: **39.34 კვ.მ. (3.92%)**



ნაკვეთი-ნაკვეთთან სიტუაციური ნახაზი

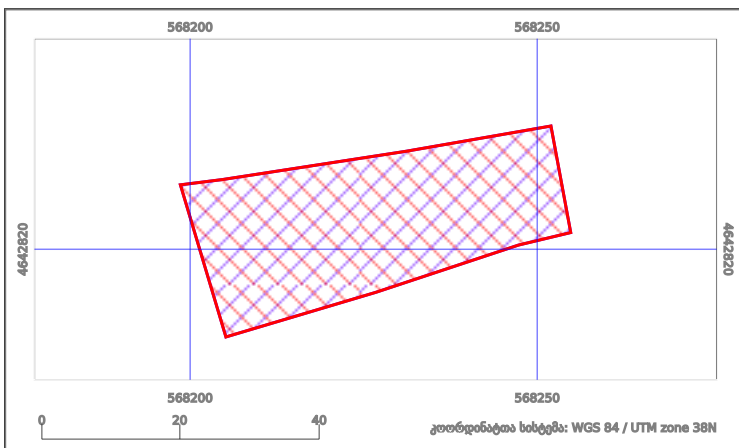
საკადასტრო კოდი(A): **57.06.59.000.633**
 რეგისტრაციის #: **882021854028**

სტატუსი: **სარეგისტრაციო ნარმოება დასრულებულია**



A-ს და B-ს სივრცეც და საზღვარიც ერთმანეთთან თანაკვეთაშია.

თანაკვეთის ფართობი: **39.34 კვ.მ. (3.92%)**



ნაკვეთი-ნაკვეთთან სიტუაციური ნახაზი

საკადასტრო კოდი(A): **202.57.06.59.005.040**
 რეგისტრაციის #: **ST2024954637**


სტატუსი: **REG**



A იდენტურია B-ს

თანაკვეთის ფართობი: **1002.55 კვ.მ. (100%)**

ნაკვეთი-ნაკვეთთან სიტუაციური ნახაზი




საკადასტრო კოდი(A): **202.57.06.59.005.041**
 რეგისტრაციის #: **ST2024954758**

სტატუსი: **REG**



A-ს და B-ს სივრცე და საზღვარიც ერთმანეთთან თანაკვეთაშია.

თანაკვეთის ფართობი: **28.67 კვ.მ. (2.86%)**



ნაკვეთისა - "სივრცული მართვის"- ფენების სიტუაციური ნახაზი

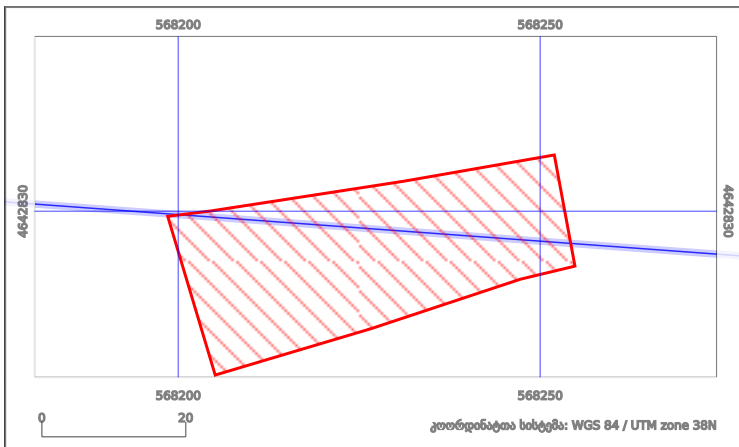
საკადასტრო კოდი(A): **112.3000.000.981**
 რეგისტრაციის #: **882021919991**

სტატუსი: **REG**



A შეიცავს B-ს

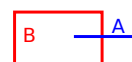
თანაკვეთის ფართობი: **1002.55 კვ.მ. (100%)**



ნაკვეთისა და ხაზოვანი ობიექტის სიტუაციური ნახაზი

საკადასტრო კოდი(A): **57.00.161**
 რეგისტრაციის #: **882014018627**

სტატუსი: **სარეგისტრაციო წარმოება დასრულებულია**



A გადადებულია B-ზე სივრცით, ხოლო საზღვრებით დამორეხებულია

თანაკვეთის სიგრძე: **54.13 მ.**