







მიწის ნაკვეთის საკადასტრო კოდი: 27 16 41 711  
 ბანცხალების რეგისტრაციის ნომერი: 892018185380  
 მიწის ნაკვეთის ფართობი: 2001 კვ.მ.  
 მომზადების თარიღი: 05.03.18



	შენიშნული ნაგებობა, პირობითი ნომერი/სართულიანობა		ვალდებულება		საზობრივი ნაგებობა	 000   000 UTM (საერთაშორისო) სისტემის კოორდ.
	მიწის ნაკვეთის საკადასტრო საზღვარი		შშენებარე ნაგებობა			