



საკადასტრო გეგმა

საჯარო რეესტრის ეროვნული
სააგენტო

საკადასტრო კოდი: **01.10.08.006.006**

ნაკვეთის დანიშნულება:

არასასოფლო საშენი

განცხადების ნომერი: **882017033533**

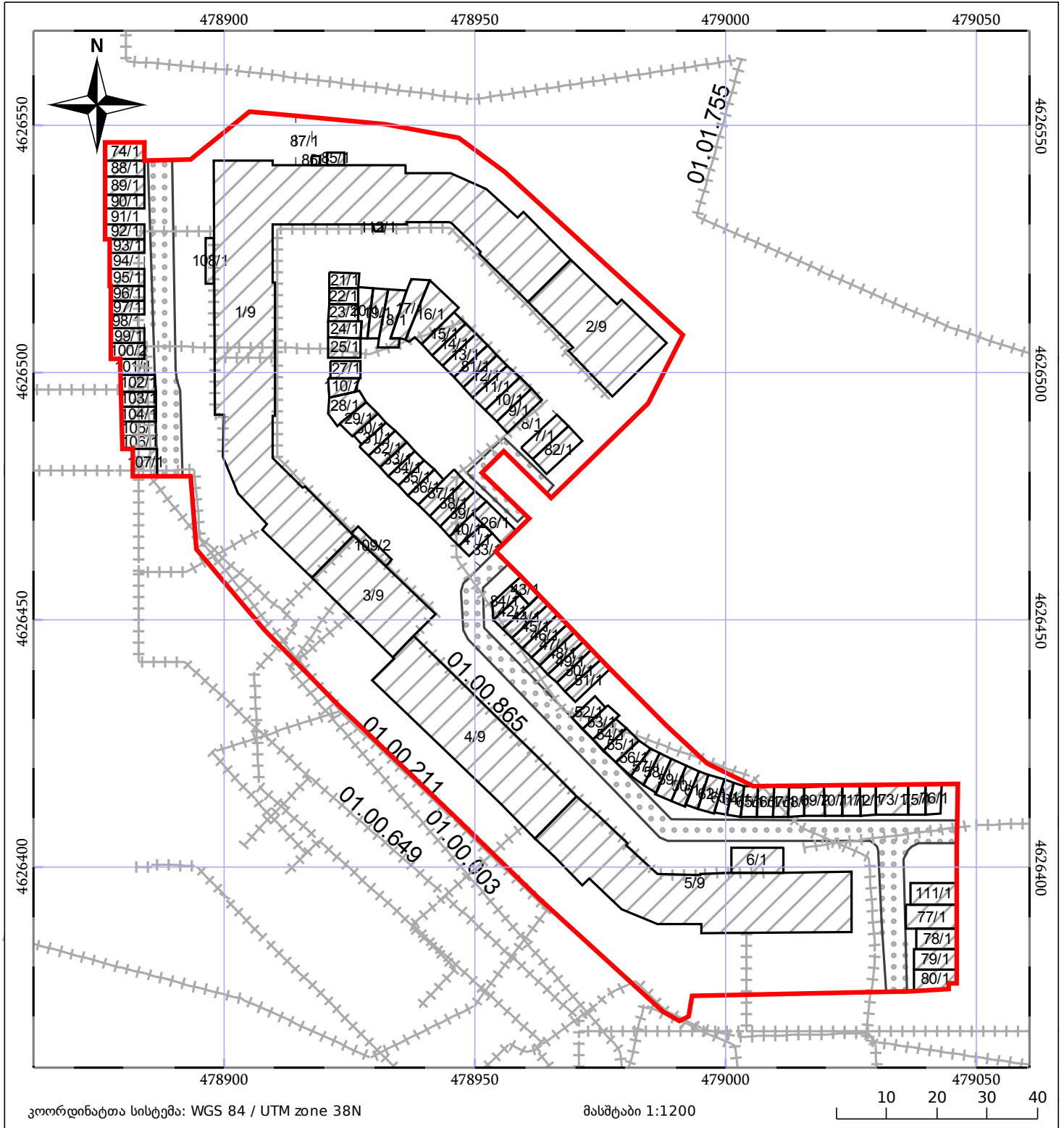
ფართობი:







14157 კვ.მ (WGS 84 / UTM zone 38N)

მომზადების თარიღი: **02/02/2017**

ვალდებულების ფართობი :

1049 კვ.მ (WGS 84 / UTM zone 38N)



 ნაკვეთის საკადასტრო საზღვარი	 ხაზობრივი ნაგებობა	 ტყის ფონდი
 შენობა/ნაგებობა	 მშენებარე ნაგებობა	 ვალდებულება