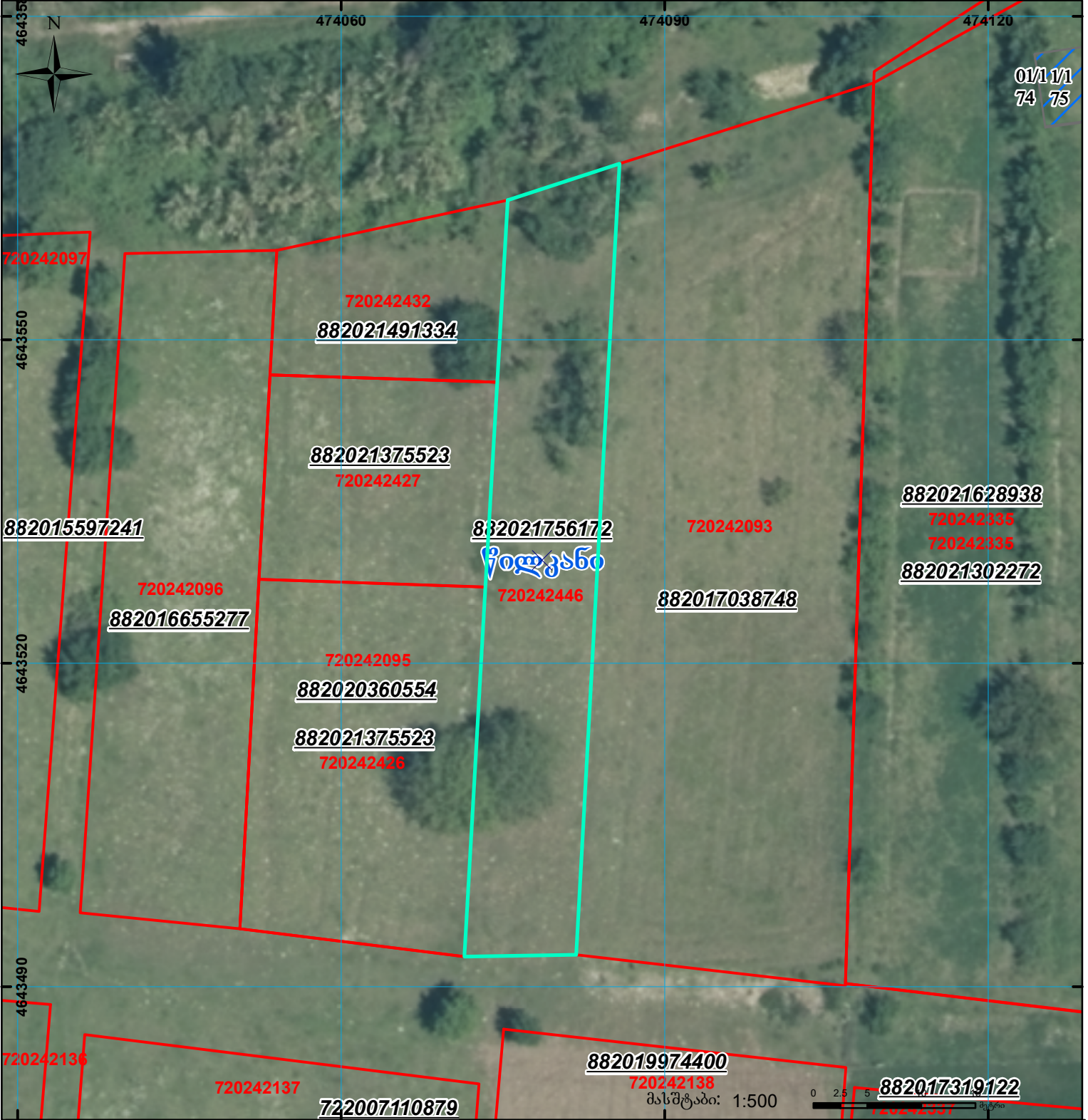


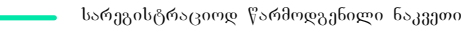



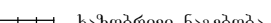


მიწის ნაკვეთის საკადასტრო კოდი: 720242446  
 ბანცხალების რეგისტრაციის ნომერი: 882021756172  
 მიწის ნაკვეთის ფართობი: 738 კვ.მ.  
 დანიშნულება: 08.09.21  
 მფლობელების თარიღი:



	შენიშვნა-ნაგებობა, პირობითი ნომერი/სართულიანობა		ვალდებულება		სარეგისტრაციოდ წარმოდგენილი ნაკვეთი	 00°0' UTM (საერთაშორისო) სისტემის კოორდ.
	მიწის ნაკვეთის საკადასტრო საზღვარი		შუენებარე ნაგებობა		საზოგადოებრივი ნაგებობა	