



საკადასტრო გეგმა

საჯარო რეესტრის ეროვნული
სააგენტო

საკადასტრო კოდი: 43.31.57.025

ნაკვეთის დანიშნულება:

არასასოფლო სამეურნეო

განცხადების ნომერი: 882020059673

ფართობი:

3991 კვ.მ (WGS 84 / UTM zone 38N)

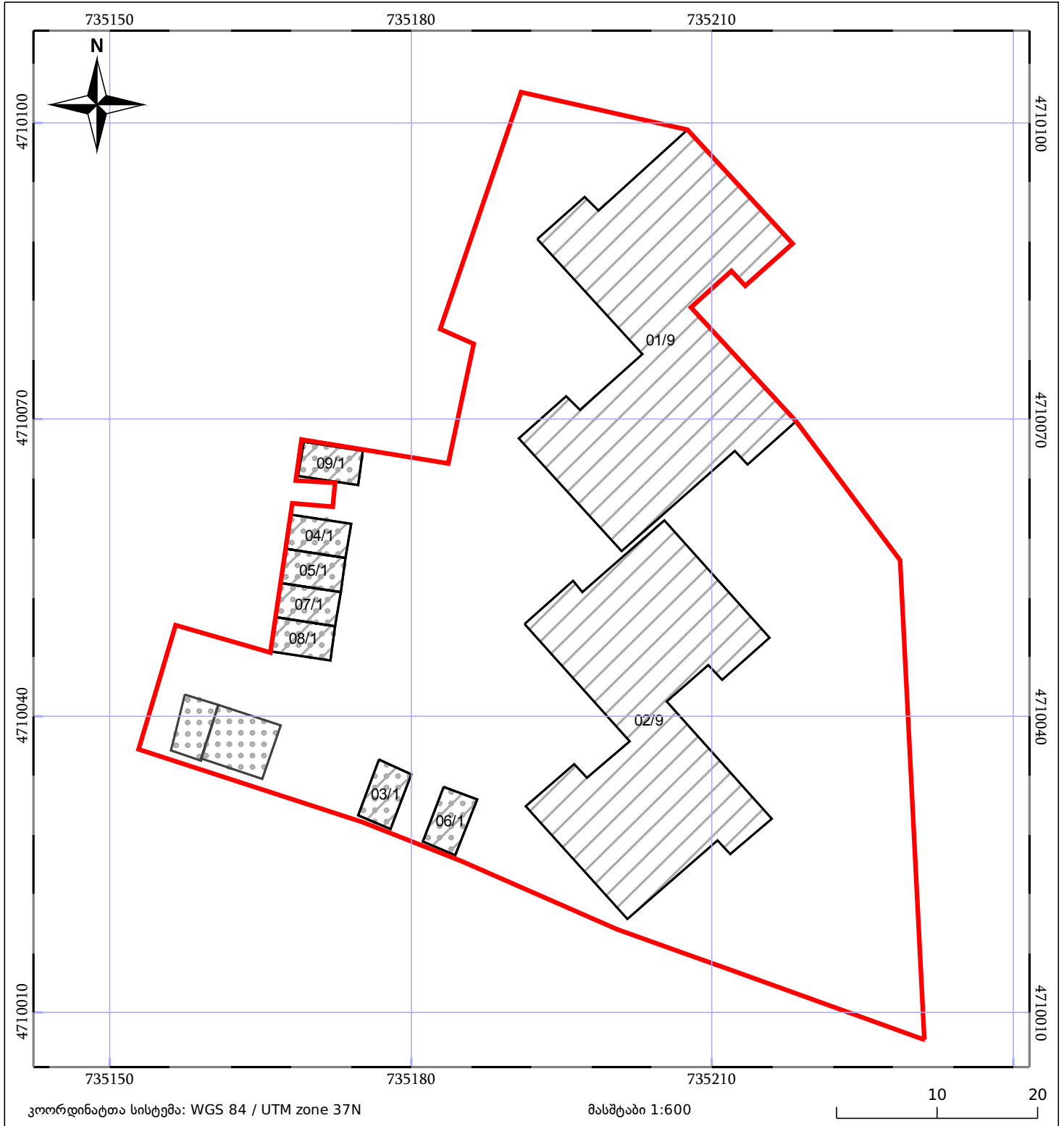
3990 კვ.მ (WGS 84 / UTM zone 37N)







მომზადების თარიღი: 30/01/2020

ვალდებულების ფართობი :

204 კვ.მ (WGS 84 / UTM zone 38N)

204 კვ.მ (WGS 84 / UTM zone 37N)



 05/25 მშენებარე ნაგებობა	 05/25 მონობა/ნაგებობა	 ტყის ფონდი
 ნაკვეთის საკადასტრო საზღვარი	 ხაზობრივი ნაგებობა	 ვალდებულება