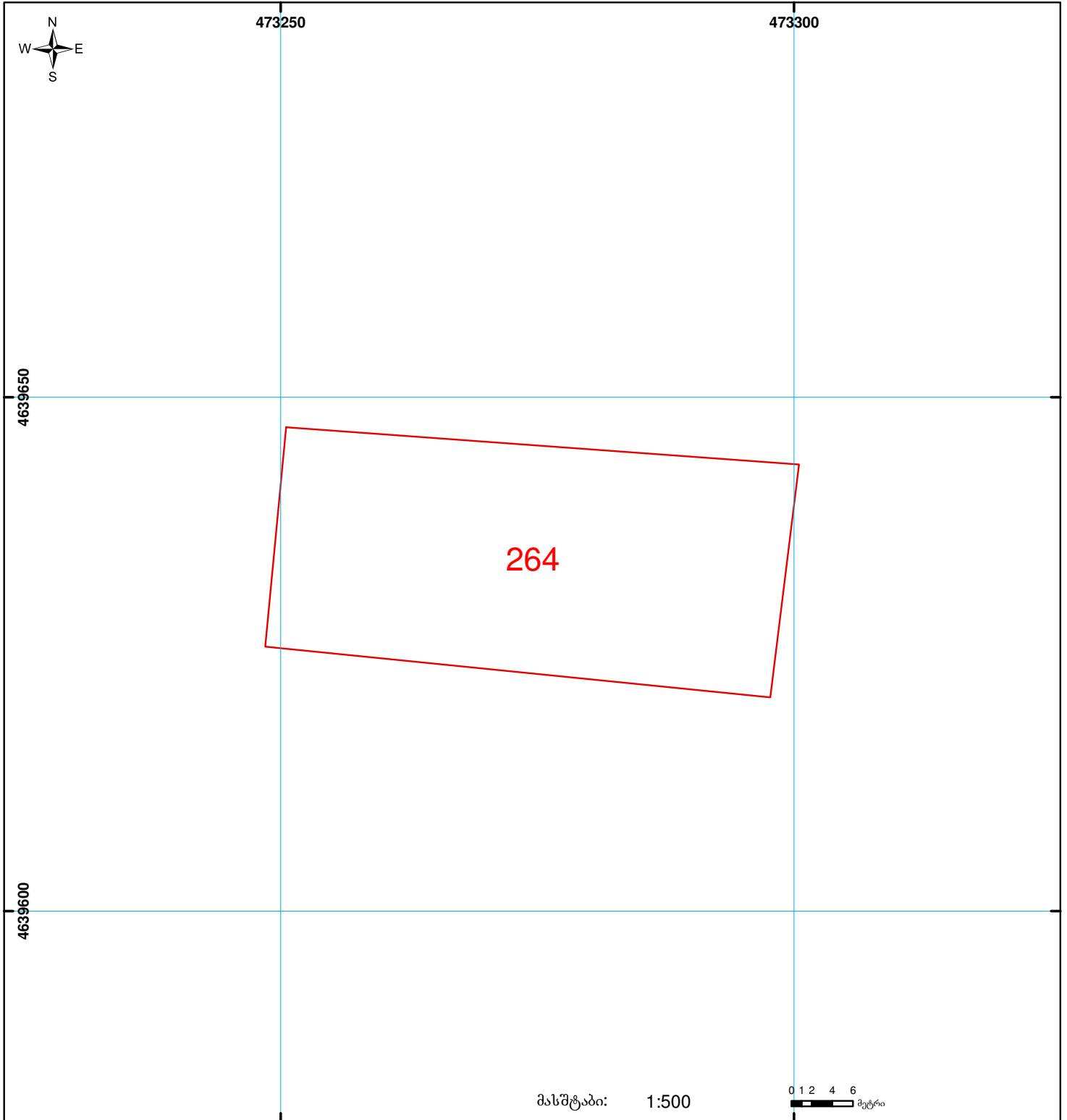










**საჯარო რეესტრის ეროვნული სააგენტოს
მცხეთის სარეგისტრაციო სამსახური
საკადასტრო გეგმა**

მიწის ნაკვეთის საკადასტრო კოდი: 72 08 19 264
 განცხადების რეგისტრაციის ნომერი: 882008085038
 მიწის ნაკვეთის ფართობი: 1101 კვ.მ.
 დანიშნულება: სასოფლო-სამეურნეო
 კატეგორია:
 მომზადების თარიღი: 31.03.08



 შენობა-ნაგებობა, პირობითი ნომერი/სართულიანობა	 სერვიტუტი	 საზოგადოებრივი ნაგებობა	 000 000 UTM (საერთაშორისო) სისტემის კოორდ.
 მიწის ნაკვეთის საკადასტრო საზღვარი	 მშენებარე ნაგებობა		