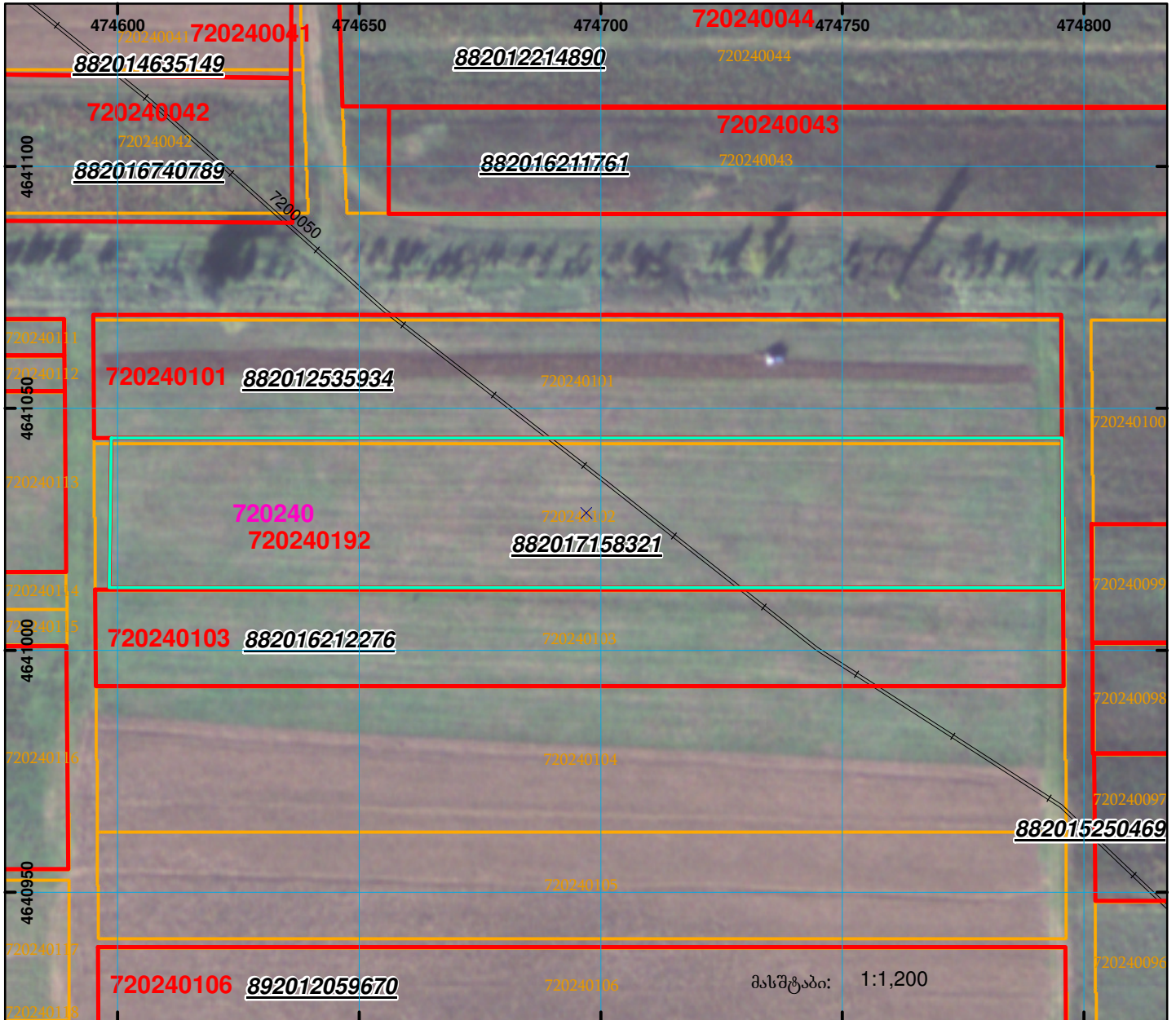








მიწის ნაკვეთის საკადასტრო კოდი: 72 02 40 192
 განცხადების რეგისტრაციის ნომერი: 882017158321
 მიწის ნაკვეთის ფართობი: 6100 კვ.მ.
 დანიშნულება:
 კატეგორია:

მიმზადების თარიღი: 07.03.17



	შენიშნულ-ნაგებობა, პირობითი ნომერი/სართულიანობა		ვალდებულება		ხაზობრივი ნაგებობა	 00°0' 0.00" UTM (საერთაშორისო) სისტემის კოორდ.
	მიწის ნაკვეთის საკადასტრო საზღვარი		მშენებარე ნაგებობა			