



საკადასტრო გეგმა

საჯარო რეესტრის ეროვნული
სააგენტო

საკადასტრო კოდი: **05.28.03.042**

ნაკვეთის დანიშნულება:

არასასოფლო სამეურნეო

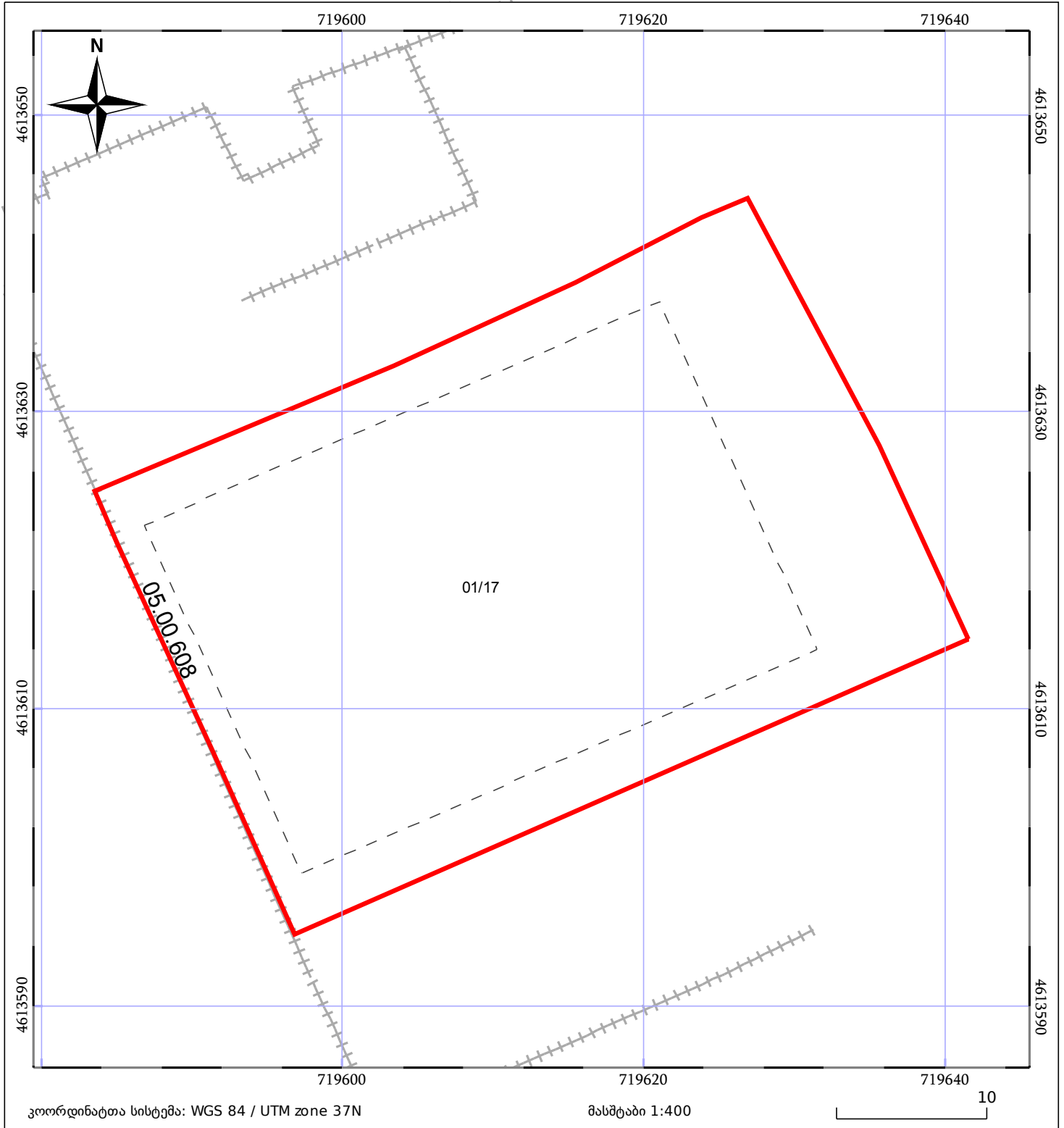
განცხადების ნომერი: **882017613732**







ფართობი:

1586 კვ.მ (WGS 84 / UTM zone 38N)

1584 კვ.მ (WGS 84 / UTM zone 37N)

მომზადების თარიღი: **17/07/2017**



 ნაკვეთის საკადასტრო საზღვარი	 ხაზობრივი ნაგებობა	 ტყის ფონდი
 მენობა/ნაგებობა	 მშენებარე ნაგებობა	 ვალდებულება