







მიწის ნაკვეთის საკადასტრო კოდი: 29 11 35 300  
 განცხადების რეგისტრაციის ნომერი: 892017142568  
 მიწის ნაკვეთის ფართობი: 1205 კვ.მ.  
 მომზადების თარიღი: 21.12.17



	შენიშნულ-ნაგებობა, პირობითი ნომერი/სართულიანობა		ვალდებულება		საზობრივი ნაგებობა	 000 00:0 UTM (საერთაშორისო) სისტემის კოორდ.
	მიწის ნაკვეთის საკადასტრო საზღვარი		მშენებარე ნაგებობა			