



საკადასტრო გეგმა

საჯარო რეესტრის ეროვნული
სააგენტო

საკადასტრო კოდი: **22.22.04.237**

ნაკვეთის დანიშნულება:

სასოფლო-სამეურნეო

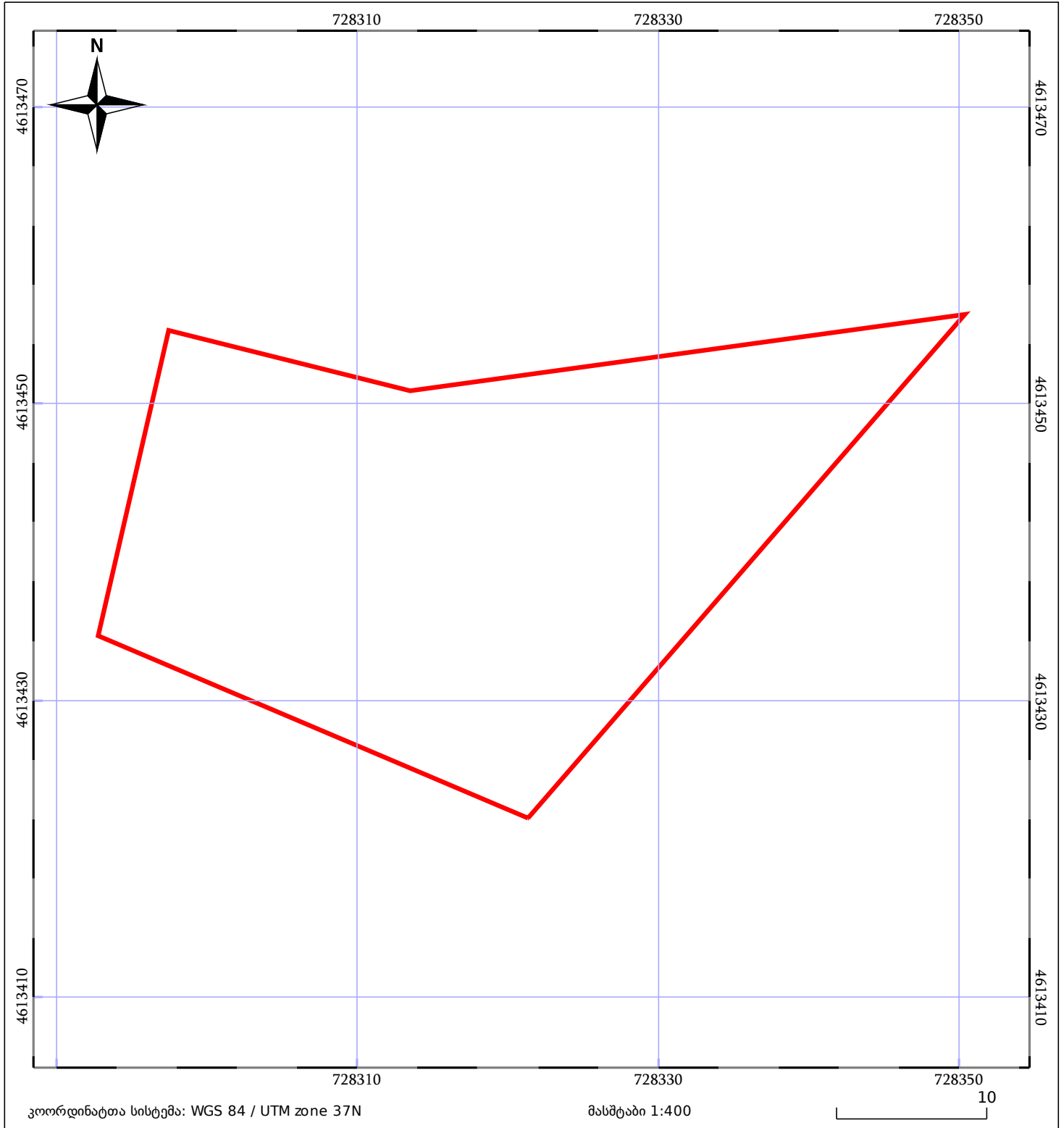
განცხადების ნომერი: **882016503283**







ფართობი:

1087 კვ.მ (WGS 84 / UTM zone 38N)

1086 კვ.მ (WGS 84 / UTM zone 37N)

მომზადების თარიღი: **20/11/2016**



 ნაკვეთის საკადასტრო საზღვარი	 ხაზობრივი ნაგებობა	 ტყის ფონდი
 მენლობა/ნაგებობა	 მშენებარე ნაგებობა	 ვალდებულება