



# საკადასტრო გეგმა

საჯარო რეესტრის ეროვნული  
სააგენტო

საკადასტრო კოდი: **27.15.42.788**

ნაკვეთის დანიშნულება:

სასოფლო-სამეურნეო

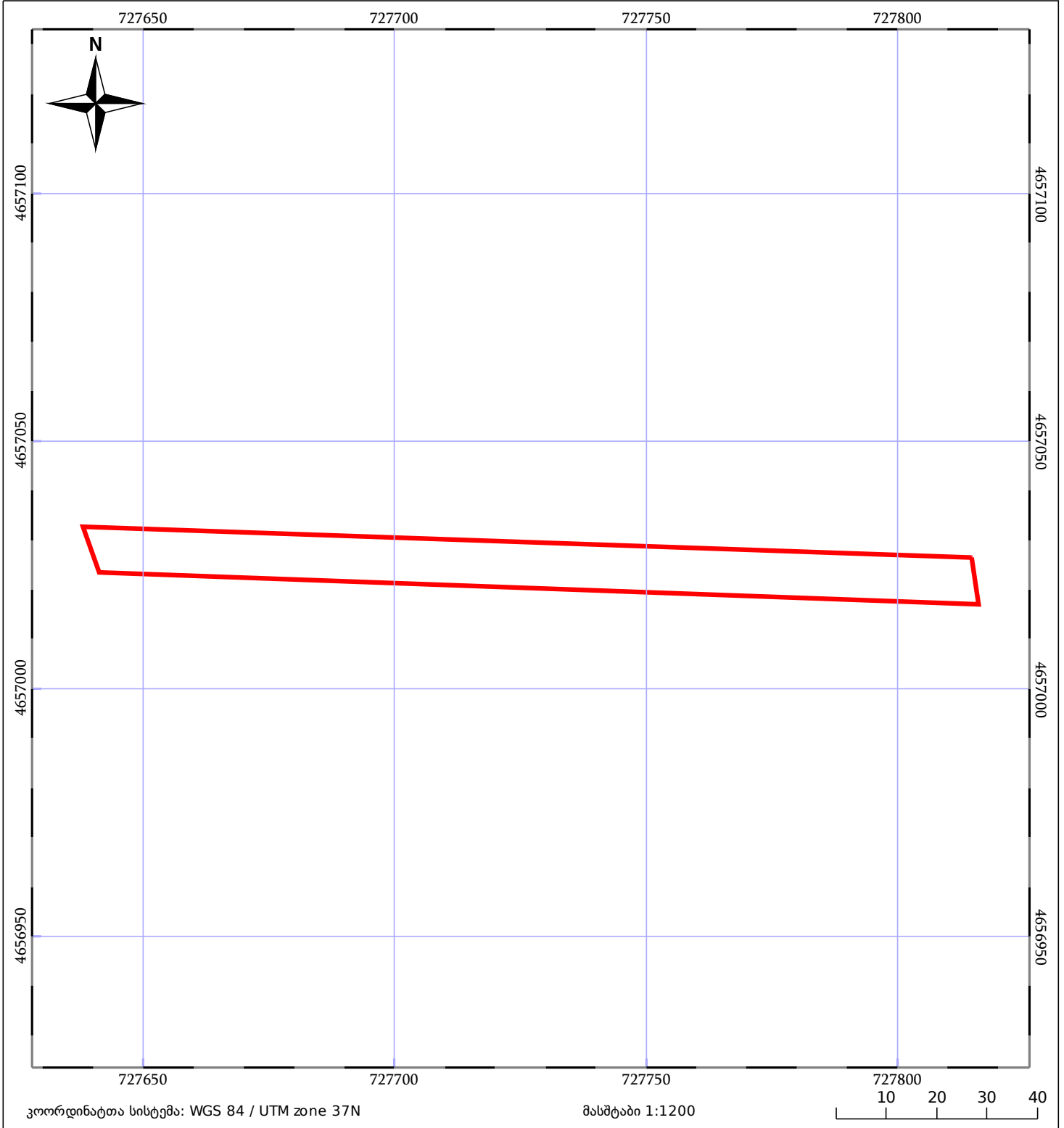
განცხადების ნომერი: **882016198355**







ფართობი:

1630 კვ.მ (WGS 84 / UTM zone 38N)

1629 კვ.მ (WGS 84 / UTM zone 37N)

მომზადების თარიღი: **31/03/2016**



 ნაკვეთის საკადასტრო საზღვარი	 ხაზობრივი ნაგებობა	 ტყის ფონდი
 შენობა/ნაგებობა	 მშენებარე ნაგებობა	 ვალდებულება