







ნაკვეთი იდენტიფიკაცია, იმატებს შენობებს,
 წარმოდგენილ ქალაქის ვერსიის პირველ და მეორე გვერდზე
 შენობების სართულიანობა არ შეესაბამება

მიწის ნაკვეთის საკადასტრო კოდი: **642102385**
 ბანცხალების რეგისტრაციის ნომერი: **892021057449**
 მიწის ნაკვეთის ფართობი: **550 კვ.მ.**
 დანიშნულება:
 მომზადების თარიღი: **27.12.21**



	შენობა-ნაგებობა, პირობითი ნომერი/სართულიანობა		კვადრატული მნიშვნელობა		სარეგისტრაციოდ წარმოდგენილი ნაკვეთი
	მიწის ნაკვეთის საკადასტრო საზღვარი		შუენებარე ნაგებობა		საზოგადოებრივი ნაგებობა

UTM (საერთაშორისო) სისტემის კოორდ.