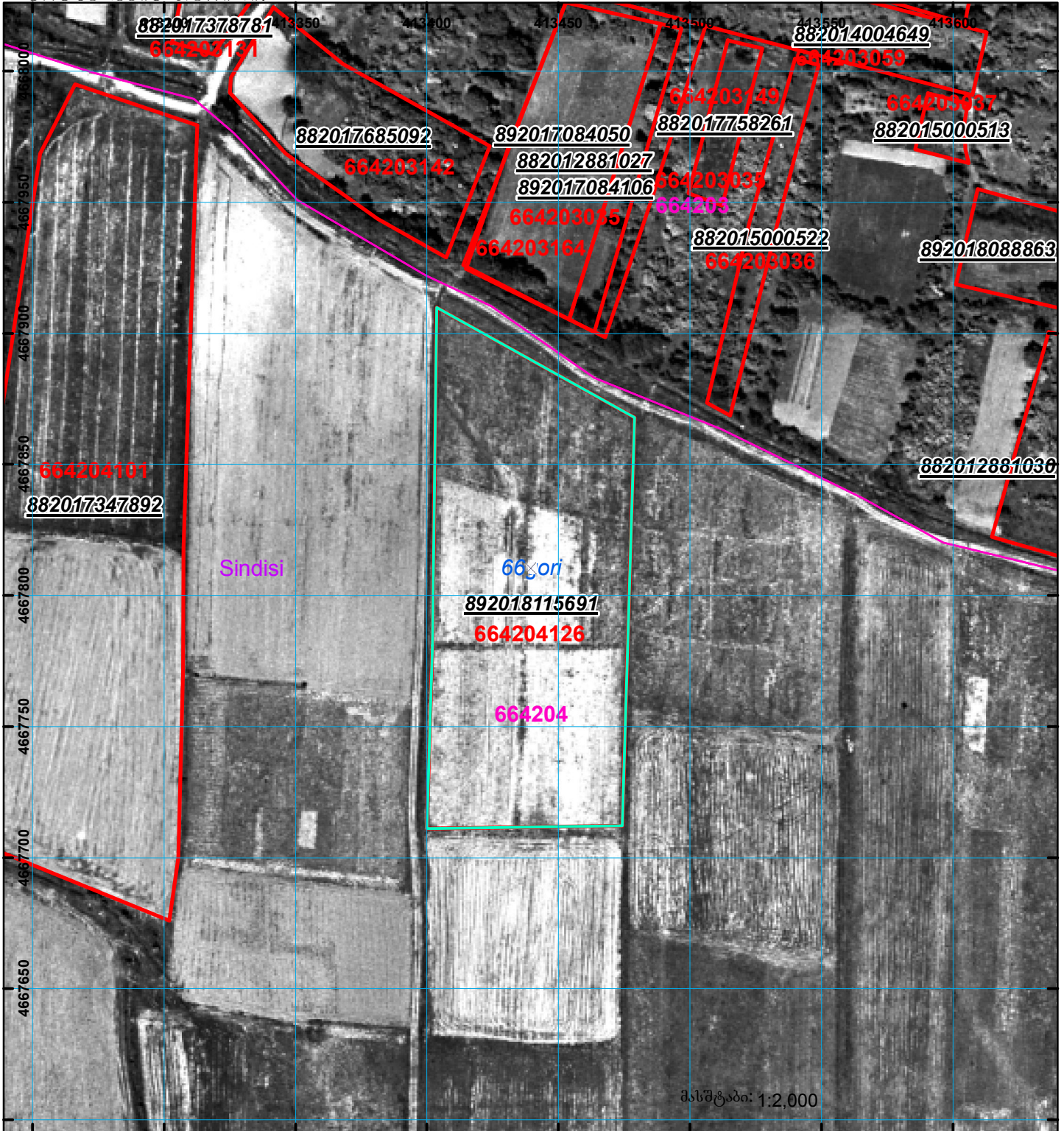








მიწის ნაკვეთის საკადასტრო კოდი: 66 42 04 126
 განცხადების რეგისტრაციის ნომერი: 892018115691
 მიწის ნაკვეთის ფართობი: 13273 კვ.მ.
 დანიშნულება:
 კატეგორია:
 მომზადების თარიღი: 13.02.18



	შენიშნა-ნაგებობა, პირობითი ნომერი/სართულიანობა		ვალდებულება		სახობრივი ნაგებობა	 000 000 UTM (საერთაშორისო) სისტემის კოორდ.
	მიწის ნაკვეთის საკადასტრო საზღვარი		მშენებარე ნაგებობა			