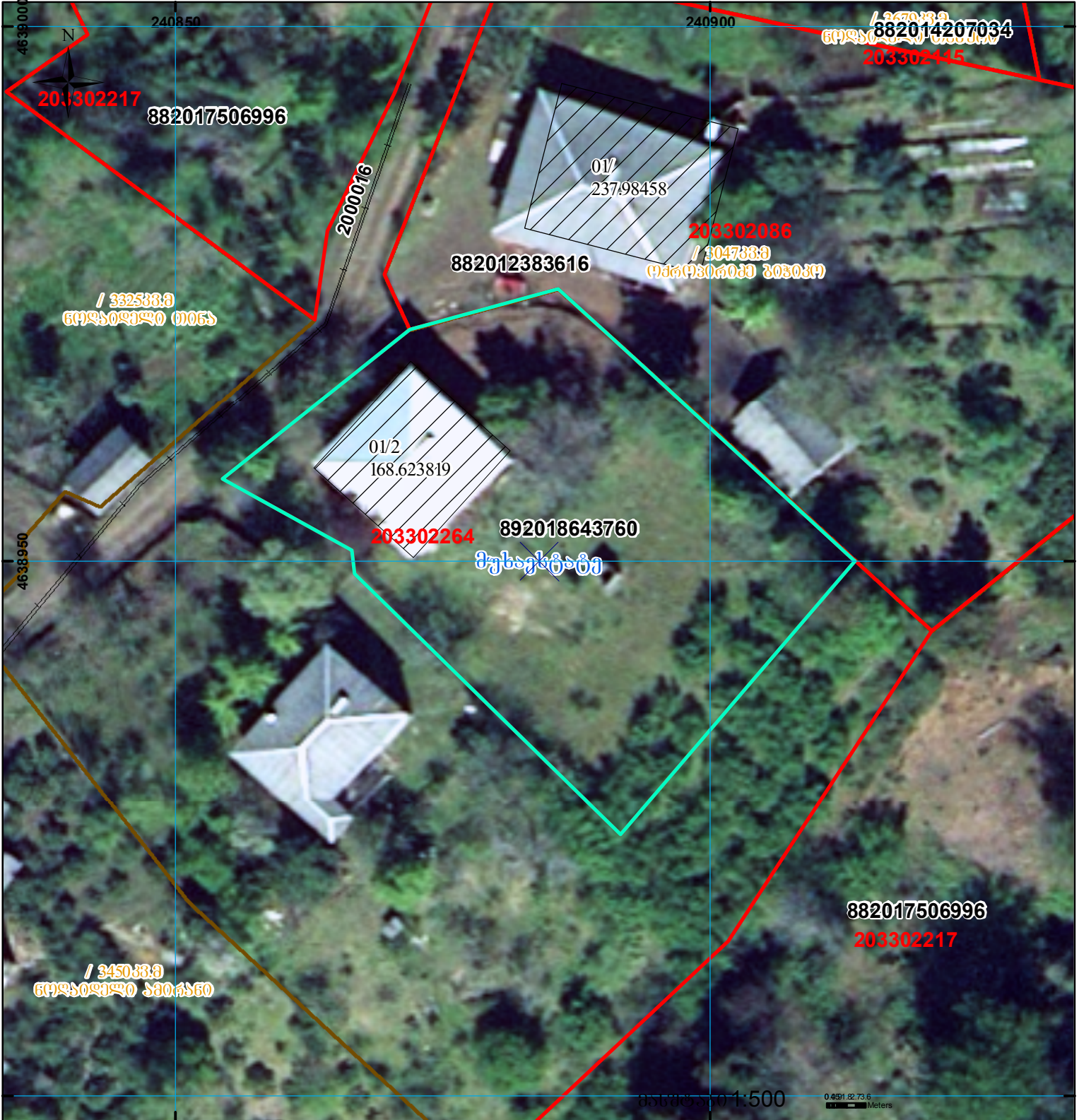







მიწის ნაკვეთის საკადასტრო კოდი: 20 33 02 264
 განცხადების რეგისტრაციის ნომერი: 892018643760
 მიწის ნაკვეთის ფართობი: 1500 კვ.მ.
 დანიშნულება:
 მომზადების თარიღი: 23.07.18



	შენიშნული ნაკვეთი, პირობითი ნომერი/სართულიანობა		კალდებულება		საზობრივი ნაკვეთი
	მიწის ნაკვეთის საკადასტრო საზღვარი		შეუქმებარე ნაკვეთი		

00°0' UTM (საერთაშორისო) სისტემის კოორდ.