



საკადასტრო გეგმა

საჯარო რეესტრის ეროვნული
სააგენტო

საკადასტრო კოდი: **26.01.67.203**

ნაკვეთის დანიშნულება:

სასოფლო-სამეურნეო

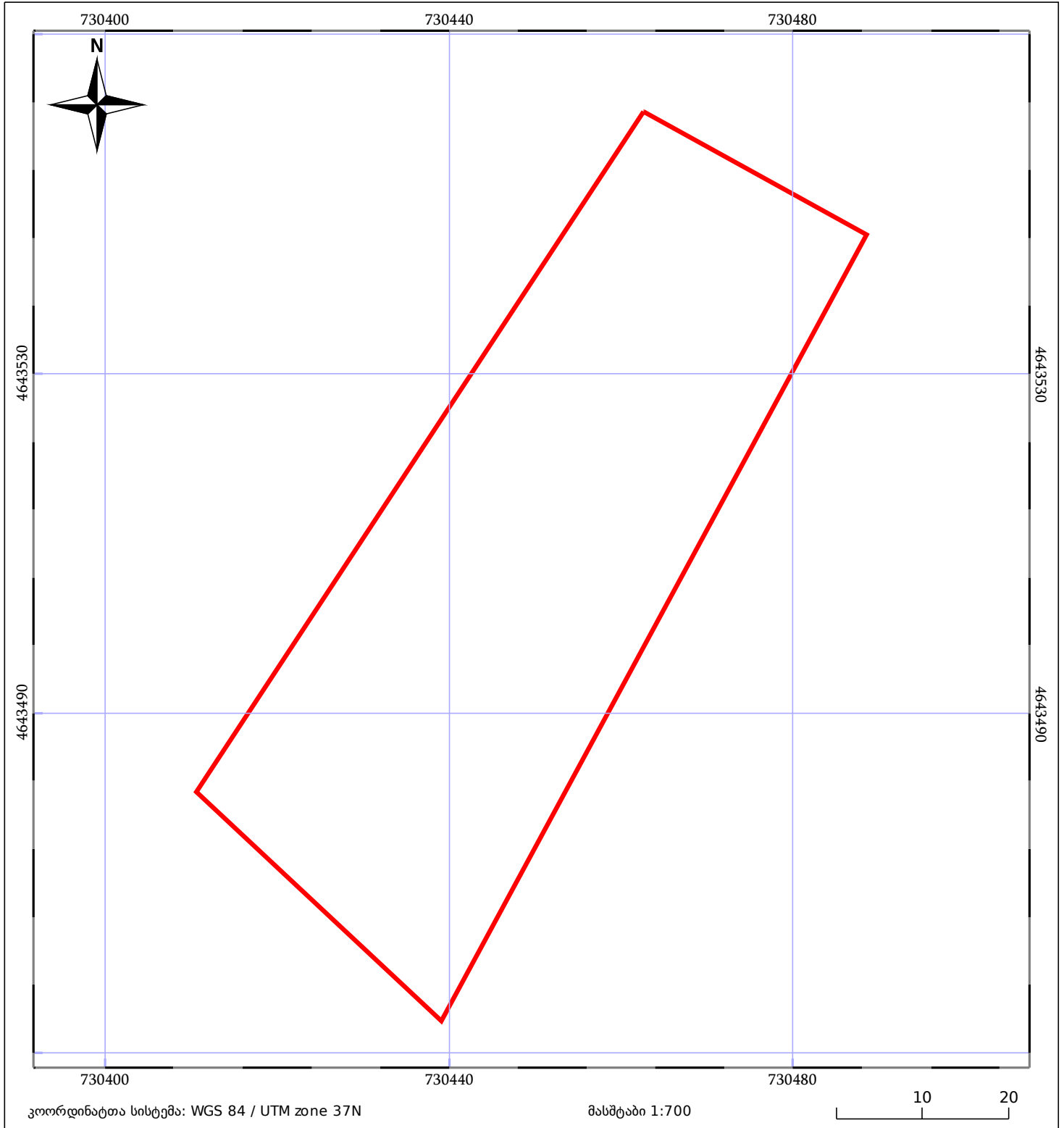
განცხადების ნომერი: **882017213795**







ფართობი:

3402 კვ.მ (WGS 84 / UTM zone 38N)

3400 კვ.მ (WGS 84 / UTM zone 37N)

მომზადების თარიღი: **12/04/2017**



 ნაკვეთის საკადასტრო საზღვარი	 ხაზობრივი ნაგებობა	 ტყის ფონდი
 შენობა/ნაგებობა	 მშენებარე ნაგებობა	 ვალდებულება